



AU GRÉ DES CHEMINS DE LA ZAD

La zad est à cheval sur quatre communes : Notre-Dame-des-Landes, Grandchamp-des-Fontaines, Vigneux-de-Bretagne et Treillières. Elle se niche au sommet du versant nord-ouest du bocage nantais, qui reste exceptionnellement dense.

Depuis de nombreuses années, le projet d'aéroport contesté a paradoxalement préservé son patrimoine faunistique et floristique, unique en Loire-Atlantique.

Alors qu'ils tentaient de vider la zad pour pouvoir la bétonner, les porteurs du projet ont provoqué le renforcement d'une puissante résistance, ainsi que l'arrivée de nouveaux habitant.e.s.

De cette histoire mouvementée est née une expérience inédite, une zone hors-norme sous de nombreux aspects : autonomie vis-à-vis des institutions, réseau d'échanges non-marchands, etc.

Venir se promener ou randonner sur la zad, c'est découvrir la diversité écologique et humaine de ce territoire qui lutte pour sa survie, mais aussi parcourir les chemins qui permettront de venir la défendre...

LES 3 BOUCLES DE LA ZAD

- Emprise de la ZAD
- Sentier
- Raccourci
- Parking
- Point Info
- Autres sentiers balisés (Nddl, Vigneux)

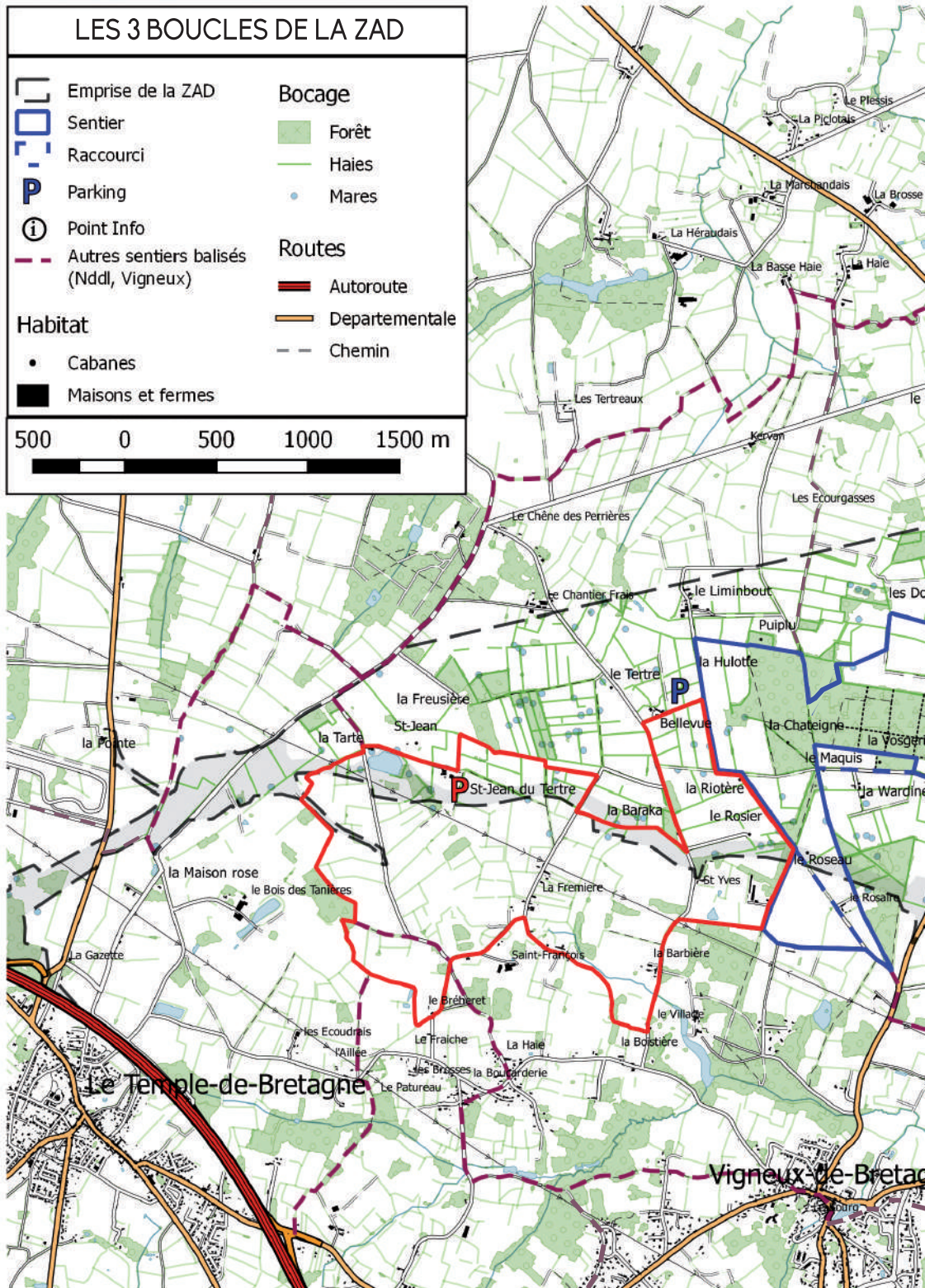
- ### Bocage
- Forêt
 - Haies
 - Mares

- ### Routes
- Autoroute
 - Departementale
 - Chemin

Habitat

- Cabanes
- Maisons et fermes

500 0 500 1000 1500 m





Notre-Dame-des-Landes

La Paquelais

i

P

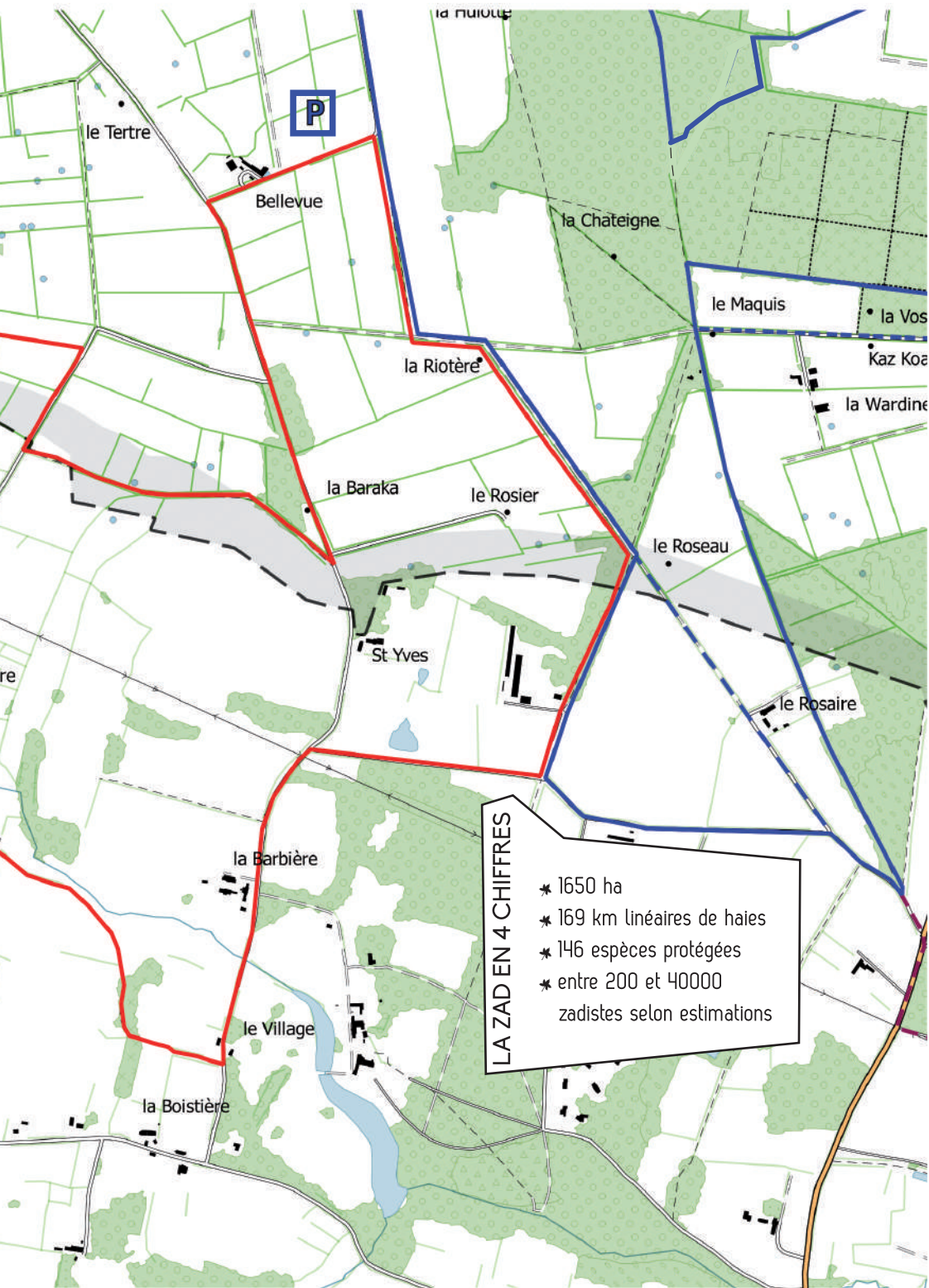
Ici aussi

BOUCLE OUEST 13KM



"LE LAPIN BONDISSANT"





BOUCLE CENTRE 12,5KM

200 0 200 400 m



'LE PIC VERT'

Puiplu

la Hulotte

la Rolandière



Bellevue

la Chateigne

le Maquis

la Vosgerie

Kaz Koat

la Wardine

le Moulin

la Riotère

la Baraka

le Rosier

le Roseau

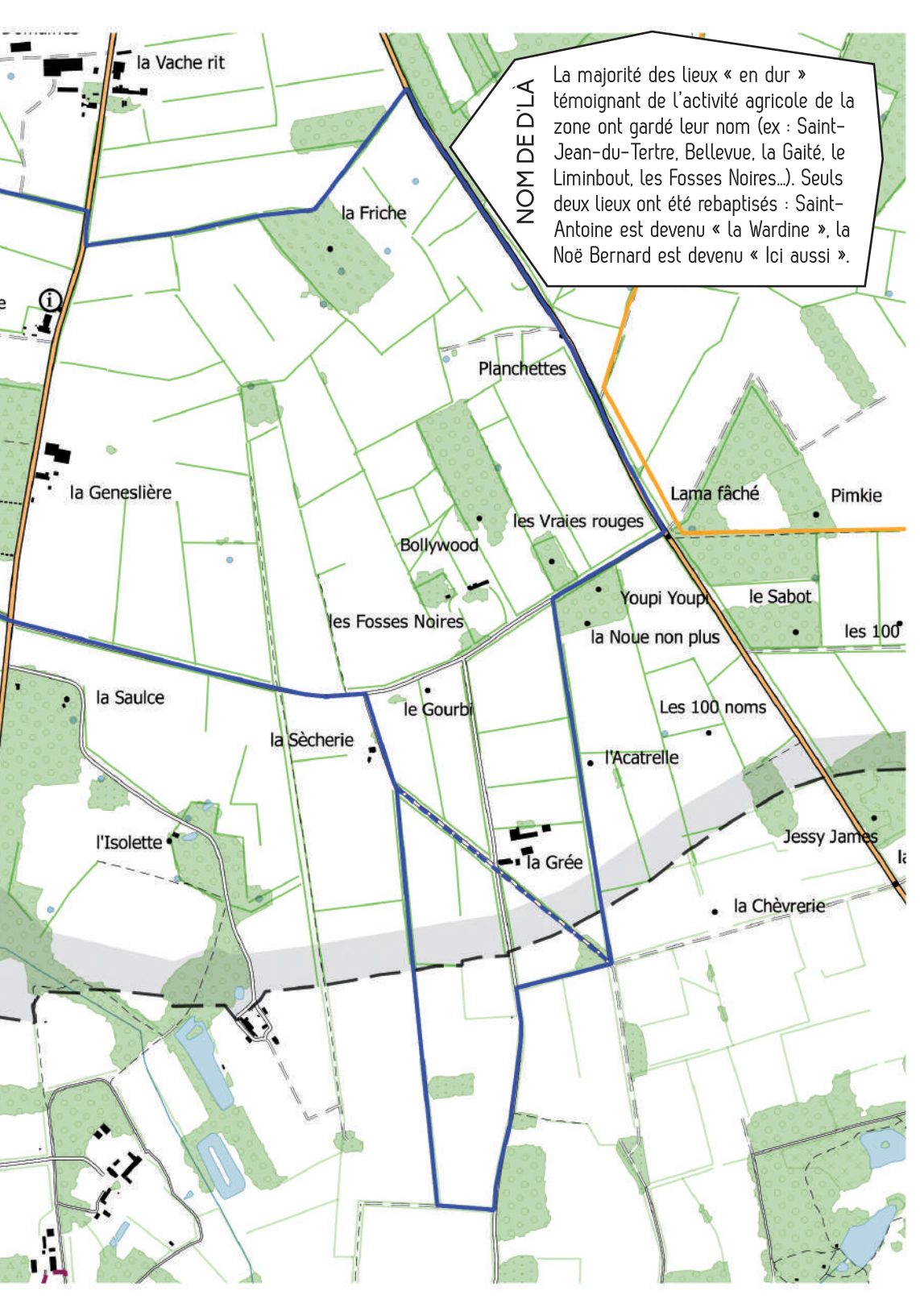
St Yves

le Rosaire

la Bar

On découvre ici une multitude de nouveaux lieux aux noms imagés témoignant autant de la résistance (le Maquis, le jardin des rouges et noirs), de la poésie (la Mandragore), que de l'humour (La Noue non plus, Youpi Youpi, Bollywood, les Vraies Rouges auprès des Fosses noires).

le Village



NOM DE LA

La majorité des lieux « en dur » témoignant de l'activité agricole de la zone ont gardé leur nom (ex : Saint-Jean-du-Tertre, Bellevue, la Gaité, le Liminbout, les Fosses Noires...). Seuls deux lieux ont été rebaptisés : Saint-Antoine est devenu « la Wardine », la Noë Bernard est devenu « Ici aussi ».

la Vache rit

la Friche

Planchettes

la Geneslière

Bollywood

les Vraies rouges

Lama fâché

Pimkie

les Fosses Noires

Youpi Youpi

le Sabot

les 100

la Noue non plus

la Saulce

le Gourbi

Les 100 noms

la Sècherie

l'Acatrelle

l'Isolette

la Grée

Jessy James

la Chèverrie

BOUCLE EST

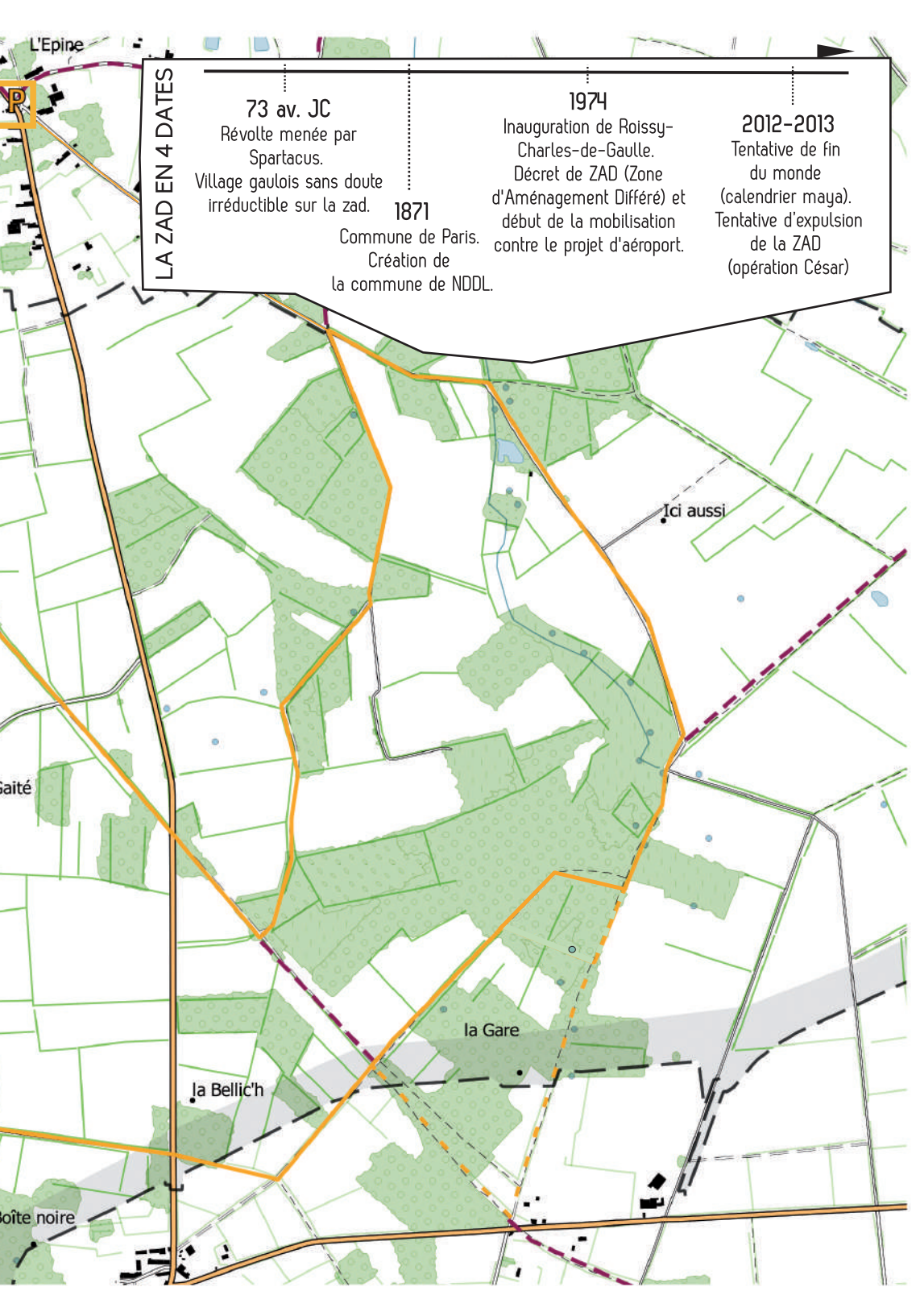
11 KM

200 0 200 400 m



"LA CHAUVÉ SOURIS"





LA ZAD EN 4 DATES

73 av. JC

Révolte menée par Spartacus.
Village gaulois sans doute irréductible sur la zad.

1871

Commune de Paris.
Création de la commune de NDDL.

1974

Inauguration de Roissy-Charles-de-Gaulle.
Décret de ZAD (Zone d'Aménagement Différé) et début de la mobilisation contre le projet d'aéroport.

2012-2013

Tentative de fin du monde (calendrier maya).
Tentative d'expulsion de la ZAD (opération César)



ENGAGEMENTS DES RANDONNEURS

Nous veillerons à

respecter l'intimité des habitants en portant attention aux recommandations affichées sur les lieux de vie et en ne prenant pas d'images sans le consentement des personnes.

ne pas perturber les troupeaux de bovins, préserver les cultures ou prairies, en longeant les haies, en refermant les clôtures quand nous traversons les parcelles et en tenant les chiens en laisse.

ne pas piétiner la flore et déranger la faune à la lisière des sentiers.

Les boucles proposées ne sont évidemment pas les uniques sentiers sur la zad. S'y promener est aussi une occasion de rencontrer les habitants et de s'aventurer dans ce territoire en lutte.

La zad est située dans une zone humide et repose sur un sous-sol argileux, impropre à la construction d'un aéroport. On peut y marcher, mais il peut être utile d'avoir des chaussures de marche imperméables ou des bottes. C'est un territoire mouvant, traversé par beaucoup de gens. Parfois les panneaux de signalisation bougent, se cachent dans une haie ou disparaissent tout simplement. Fiez vous donc plutôt aux cartes qu'aux balisages et aussi un peu à votre intuition !



PARKINGS

Boucle ouest : parking de la ferme de Saint-Jean-du-Tertre

Boucle centre : parking de la ferme de Bellevue

Boucle est : Le patis de l'Épine (près des containers)

Parkings possibles au centre de Notre-Dame-des-Landes, Vigneux-de-Bretagne, le Temple-de Bretagne avec jonctions possibles entre les chemins pédestres de ces communes et ceux de la ZAD (voir carte centrale).



EN SAVOIR PLUS

Point info au lieu-dit "La Rolandière". Vous pouvez y trouver des cartes, des brochures, des tracts, remplir le livre d'or des sentiers et faire une halte pour se reposer les jambes !

Pour toute question, remarque, suggestion... n'hésitez pas à contacter : cheminsdelazad@riseup.net

zad.nadir.org - www.acipa-ndl.fr - naturalistesenlutte.wordpress.com

À LIRE

Revue "Penn Ar Bed" n°213 & n° 223/224

"Défendre la ZAD" par le Collectif Mauvaise Troupe

"Contrées. Histoires croisées de la ZAD de Notre Dame des Landes et la lutte NOTAV dans le Val Susa", par le Collectif Mauvaise Troupe

"C'est quoi c'tarmac", par le Collectif SUDav

"Notre-Dame-des-Landes : La fabrication d'un mensonge d'État", par Françoise Verchère

et de nombreuses textes et brochures disponibles sur les sites internet du mouvement anti-aéroport



Photos de Valk (bonpied-bonoeil.net)

NOUS SOMMES DES HABITANT.E.S DE NOTRE-DAME-DES-LANDES, DE LA ZAD ET DES MEMBRES DE COMITÉS DE SOUTIEN DE LA RÉGION TOUCHÉS PAR LA DISPARITION DES PROPOSITIONS DE RANDONNÉES SUR LE SITE AFFECTÉ PAR LE PROJET D'AÉROPORT, NOUS NOUS SOMMES RÉUNIS AFIN DE RÉALISER DES CARTES DE CHEMINEMENT À TRAVERS NOTRE BOCAGE, DEVENU UNE ZONE À DÉFENDRE ET DONC À (RE)DÉCOUVRIR.

BONNE BALADE !

« j'ai suivi beaucoup de chemins. j'ai ouvert de nombreux sentiers »

Colette Magny